










Points forts de l'emplacement

- | | |
|--|---|
|  Transports P.2 |  Éducation P.3 |
|  Commerces P.4 |  Qualité de vie P.5 |
|  Loisirs et tourisme P.7 |  Numérique P.8 |
|  Services publics & Santé ... P.10 |  Risques P.11 |
|  Emploi P.12 | |

Informations complémentaires de l'emplacement

- | | |
|---|--|
|  Urbanisme P.13 |  Voisinage P.14 |
|---|--|

Transports

Transports de proximité



Bus

2 à moins de 5 minutes à pied

Transports par route



Accès route rapide

2 à moins de 5 minutes en voiture



Parking

1 à moins de 5 minutes à pied

Transports longue distance



Gare

1 à moins de 5 minutes en voiture

Transports durables



Vélo partage

2 à moins de 10 minutes à pied



Borne de charge

1 à moins de 20 minutes à pied

 **Éducation****Crèche**

3 à moins de 15 minutes à pied

**Maternelle**

1 à moins de 15 minutes à pied

**Collège**

1 à moins de 20 minutes à pied

**Élémentaire**

1 à moins de 15 minutes à pied

**Lycée général**

1 à moins de 5 minutes en voiture

**Lycée professionnel**


1 à moins de 20 minutes à pied

**École supérieure**

1 à moins de 10 minutes à pied

**Université**

10 à moins de 10 minutes en voiture



Commerces

Commerces alimentaires



Alimentation générale
6 à moins de 15 minutes à pied

Commerces non alimentaires



Shopping
24 à moins de 15 minutes à pied



Commerce utilitaire
7 à moins de 15 minutes à pied

Fournitures et réparations



Services pour le logement
4 à moins de 15 minutes à pied



Services pour le véhicule
3 à moins de 15 minutes à pied

Qualité De Vie

* Ces informations ne sont données qu'à titre indicatif et ne sauraient remplacer une étude approfondie.

Cette adresse n'est pas concernée par les nuisances suivantes :



Nuisance olfactive

Cette adresse est exposée à un niveau de nuisance olfactive très faible.



- | | |
|---|---|
| ■ Très odorant | ■ Peu odorant |
| ■ Odorant | ■ Très peu odorant |
| ■ Assez peu odorant | |



Nuisance sonore

Cette adresse est exposée à un niveau de nuisance sonore faible (25-34 dB).



- | | |
|--|---|
| ■ Très bruyant (>= 76 dB) | ■ Calme (25-34 dB) |
| ■ Bruyant (52-75 dB) | ■ Très calme (0-24 dB) |
| ■ Assez calme (35-51 dB) | |



Saturation population

Densité de population dans le quartier

1549 hab./km²

Cette adresse est située dans un quartier ayant une très faible densité de population résidente par rapport aux autres quartiers de la commune.



Saturation véhicules

Densité de véhicules dans le quartier

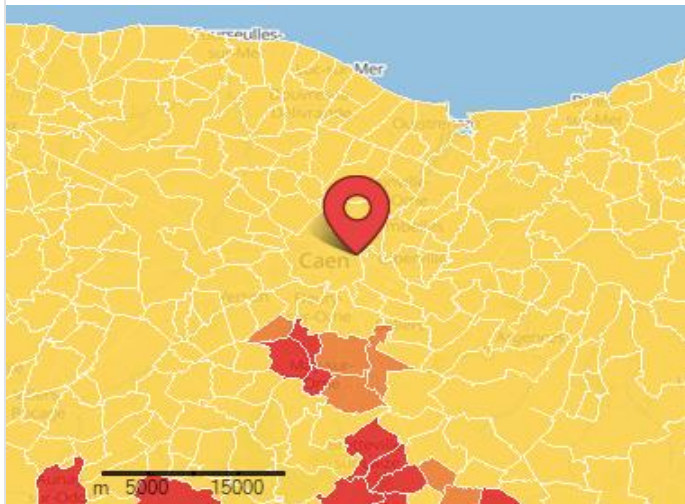
888 voit./km²

Cette adresse est située dans un quartier ayant une très faible densité de véhicules par rapport aux autres quartiers de la commune.



Radon

Cette adresse est située dans une commune à potentiel radon de catégorie 1. Elle se situe sur des formations géologiques et dont les bâtiments présentent des teneurs en uranium faibles.



- Niveau 3
- Niveau 2
- Niveau 1
- Non concerné



Pollution de l'air

Cette adresse est exposée à un niveau de pollution de l'air bas.



- Très pollué
- Pollué
- Assez peu pollué
- Peu pollué
- Très peu pollué



Loisirs Et Tourisme

Culture



Musée

3 à moins de 5 minutes en voiture



Bibliothèque

1 à moins de 10 minutes à pied



Théâtre & opéra

1 à moins de 10 minutes à pied

Sorties



Parc et jardin

1 à moins de 10 minutes à pied



Discothèque

1 à moins de 10 minutes à pied



Cinéma

1 à moins de 20 minutes à pied



Restaurant

1 à moins de 5 minutes à pied



Bar et café

1 à moins de 5 minutes à pied

Sports



Sport individuel

1 à moins de 10 minutes à pied

Hébergements touristiques




Hôtel

4 à moins de 15 minutes à pied



Autres hébergements

1 à moins de 15 minutes à pied

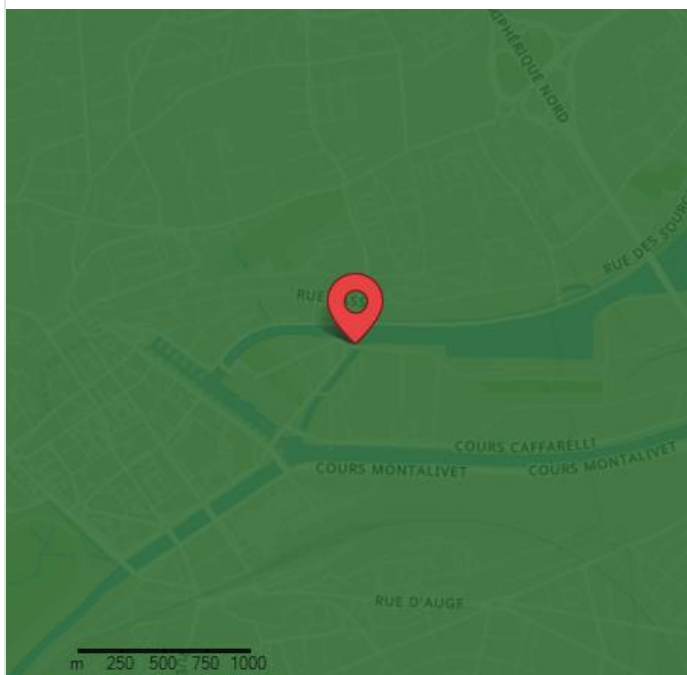
 Numérique



Internet haut débit



Cette adresse est en mesure de recevoir un haut débit internet au maximum du débit théorique.



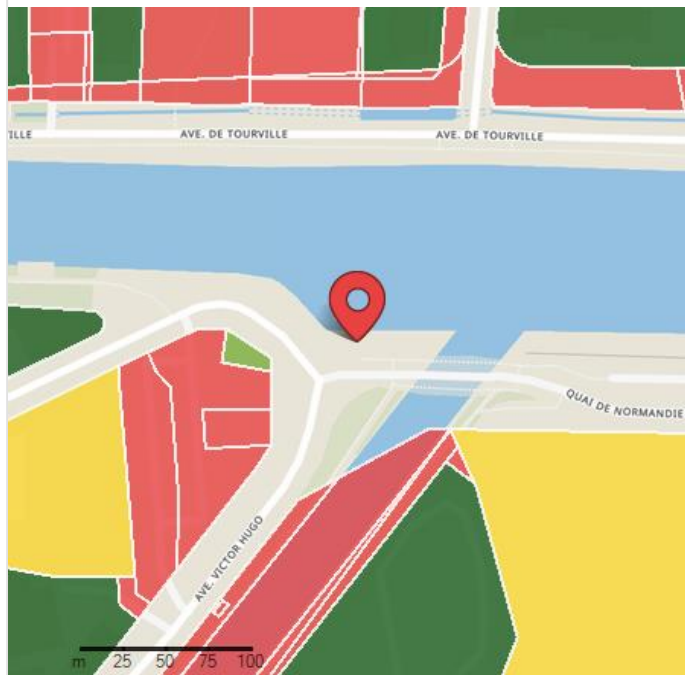
- Haut débit très bas
- Haut débit bas
- Haut débit assez élevé
- Haut débit élevé
- Haut débit maximum



Fibre



Cette adresse est liée à une parcelle où la fibre est en cours de déploiement.



- Pas de fibre programmée
- Quartier en cours de déploiement
- Fibre déployée dans le quartier
- Bâtiment en cours de déploiement
- Bâtiment fibré



Mobile 4G



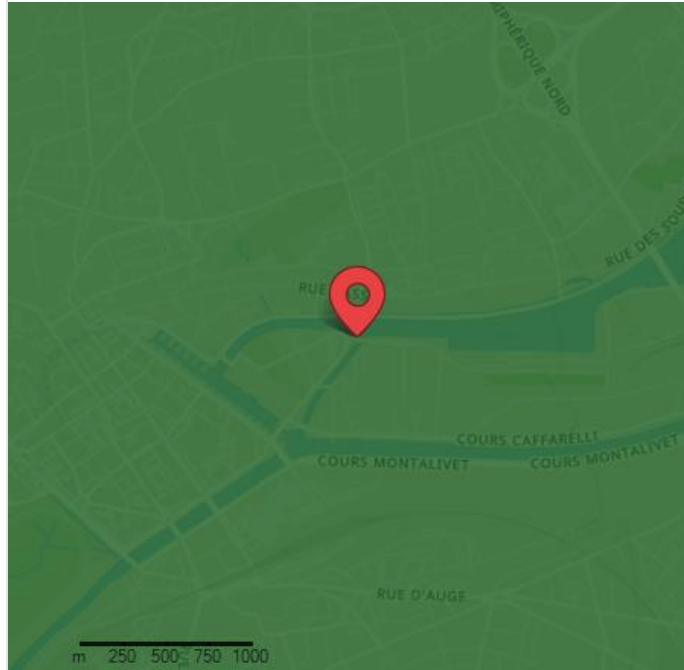
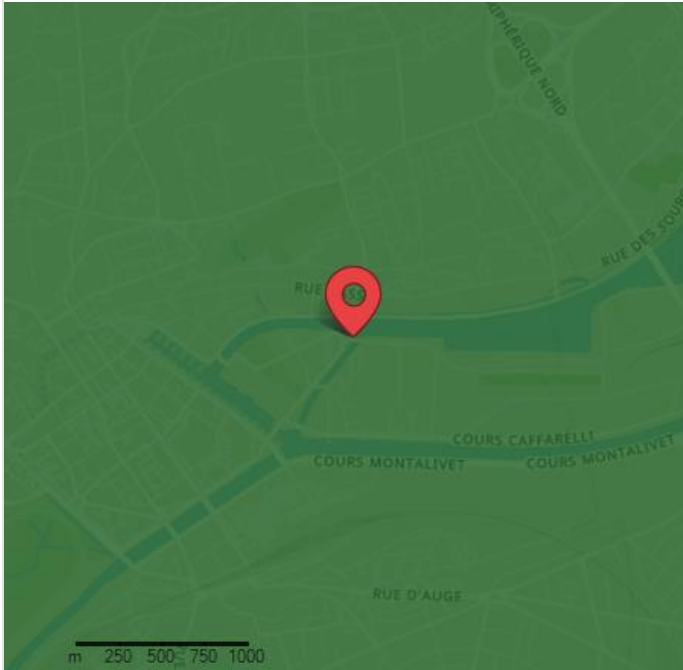
Cette adresse est très bien couverte par la 4G parmi les 4 opérateurs mobile majeurs.



Mobile 3G



Cette adresse est très bien couverte par la 3G parmi les 4 opérateurs mobile majeurs.



- Très mauvaise couverture
- Mauvaise couverture
- Assez bonne couverture
- Bonne couverture
- Très bonne couverture

- Très mauvaise couverture
- Mauvaise couverture
- Assez bonne couverture
- Bonne couverture
- Très bonne couverture



Services Publics & Santé

Sécurité



Commissariat

1 à moins de 5 minutes en voiture



Gendarmerie

1 à moins de 15 minutes en voiture

Santé urgence



Hôpital

1 à moins de 5 minutes en voiture



Pompiers

1 à moins de 10 minutes en voiture

Santé quotidienne



Pharmacie

1 à moins de 10 minutes à pied



Laboratoire médical

1 à moins de 10 minutes à pied



Services aux personnes âgées

1 à moins de 15 minutes à pied

Médecins



Médecin spécialiste

1 à moins de 10 minutes à pied



Médecin généraliste

2 à moins de 15 minutes à pied

Services pratiques



Déchets ménagers

5 à moins de 15 minutes à pied



Recyclage

2 à moins de 15 minutes à pied



Poste

1 à moins de 20 minutes à pied

 **Risques**

* Ces informations ne sont données qu'à titre indicatif et ne sauraient remplacer une étude approfondie.

Cette adresse n'est pas concernée par les risques suivants :

**Risque minier****Mouvement de terrain****Sismicité****Feu de forêt****Avalanche****Transport dangereux****LE SAVIEZ-VOUS ?**

[L'État des Risques et Pollutions](#) est un diagnostic immobilier obligatoire lors de toute transaction.

[L'État des Risques de Pollution des Sols](#) est un document d'approfondissement à caractère informatif.

 **Emploi****Offres d'emploi ouvrier**

9 à moins de 5 minutes à pied

**Offres d'emploi technicien et agent de maîtrise**

6 à moins de 5 minutes à pied

**Offres d'emploi cadre**

3 à moins de 5 minutes à pied





**Offres d'emploi employé**

1 à moins de 5 minutes à pied

Taux de chômage dans ce quartier

Nous jugeons que la fiabilité de la donnée pour cette localisation n'est pas suffisante.

Urbanisme


<p>Situation de l'adresse</p>  <p>Zones d'activités</p>	<p>Zone nature la plus proche</p>  <p>Centre-ville à 24 m</p>	<p>Environnement ayant le plus augmenté</p>  <p>Zones d'activités De 2139.25 ha à 2244.53 ha</p>	<p>Environnement ayant le plus diminué</p>  <p>Territoires agricoles De 1758.61 ha à 1622.55 ha</p>
--	--	--	--

LE SAVIEZ-VOUS ?

L'ensemble de vos droits et limitations administratives à l'endroit des parcelles de votre unité foncière, peuvent être connus par l'obtention d'une [Note de Renseignements d'Urbanisme](#).

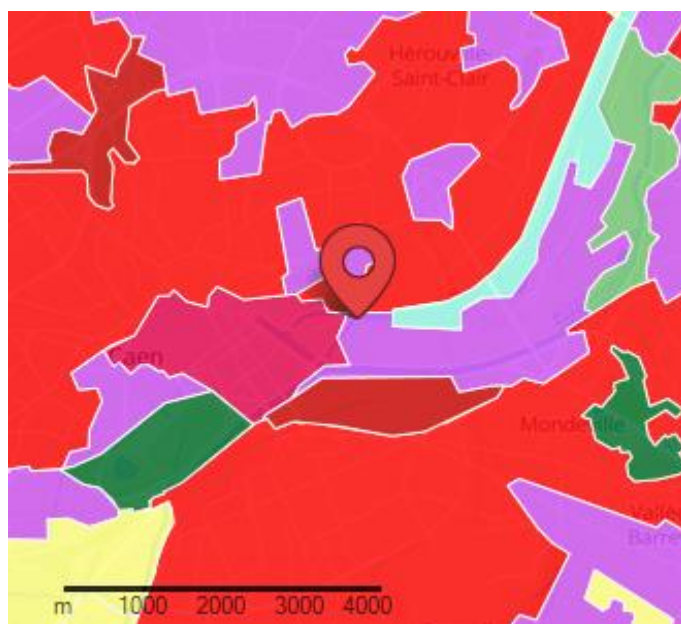
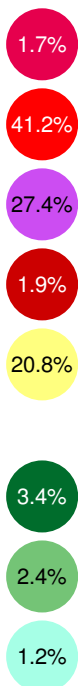
Occupation des sols

Zones bâties (5 km autour de l'adresse)

-  Centre-ville
-  Bâti parsemé
-  Zones d'activités
-  Infrastructures
-  Territoires agricoles

Zones nature (5 km autour de l'adresse)





-  Espaces verts urbains
-  Forêts
-  Fleuves





Voisinage

Fait marquant par rapport à Caen

Âges	Situation des ménages	Revenus	Professions
			
15-29 ans + 6.6%	Femme seule + 10.5%	Revenu médian 1 705,50€/mois	Cadres + 8.8%
Anormalement haut	Anormalement haut	Quartier ordinaire	Anormalement haut

Lecture des indicateurs, sources et méthodologie

Méthodologie des indicateurs d'accessibilité

Les indicateurs d'accessibilité aux différents services et commodités contenus dans les évaluations CityScan (par exemple l'accès aux arrêts de bus, aux écoles, aux services de santé, etc.) vous informent sur les points d'accès les plus proches de votre adresse et calculent une note en la comparant à des dizaines de milliers d'autres adresses similaires à la vôtre.

Accès aux transports

A Bus

Avec 2 arrêt(s) de bus à **5 minutes à pied, cette adresse fait partie des 20% les mieux** desservies par les bus comparée aux autres adresses en milieu extra-urbain

Source : Open Street Map

A Gare

Avec 1 gare(s) à **5 minutes en voiture, cette adresse fait partie des 20% les mieux** desservies par les gares comparée aux autres adresses en milieu extra-urbain

Source : SNCF

Nota : L'indicateur Gare comprend les trains régionaux ainsi que les grandes lignes.

A Borne de charge

Avec 1 station(s) de borne de charge à **20 minutes à pied, cette adresse fait partie des 20% les mieux** équipées en station de borne de charge comparée aux autres adresses en milieu extra-urbain

Source : Open Street Map + producteurs de données locaux

Accès à l'éducation

A Crèche

Avec 3 crèche(s) à **15 minutes à pied, cette adresse fait partie des 20% les mieux** dotées en crèches comparée aux autres adresses en milieu extra-urbain

Source : monenfant.fr

Nota : L'indicateur Crèche comprend les crèches publiques ainsi que les crèches privées, haltes garderie et centres d'accueils et de loisirs.

A Collège

Avec 1 collège(s) à **20 minutes à pied, cette adresse fait partie des 20% les mieux** dotées en collèges comparée aux autres adresses en milieu extra-urbain

Source : Annuaire de l'éducation - Ministère de l'éducation

Nota : L'indicateur Collège comprend les collèges publics ainsi que les collèges privés.

Ainsi le résultat de la note CityScan de votre adresse vous indique si elle se situe parmi les meilleures en France.

A Accès route rapide

Avec 2 bretelle(s) d'accès à **5 minutes en voiture, cette adresse fait partie des 20% les mieux** desservies par l'accès à une route rapide comparée aux autres adresses en milieu extra-urbain

Source : Open Street Map

A Parking

Avec 1 parc(s) de stationnement à **5 minutes à pied, cette adresse fait partie des 20% les mieux** pourvues en parc de stationnement comparée aux autres adresses en milieu extra-urbain

Source : Open Street Map

Nota : L'indicateur Parking comprend les parkings publics gratuits comme payants, mais ne comprend pas les places de stationnements le long de la voirie.

A Vélo partage

Avec 2 station(s) de vélo-partage à **10 minutes à pied, cette adresse fait partie des 20% les mieux** équipées en stations de vélo-partage comparée aux autres adresses en milieu extra-urbain

Source : Open Street Map + producteurs de données locaux type Autolib Velib Métropole

B Maternelle

Avec 1 maternelle(s) à **15 minutes à pied, cette adresse fait partie des 40% les mieux** dotées en maternelles comparée aux autres adresses en milieu extra-urbain

Source : Annuaire de l'éducation - Ministère de l'éducation

Nota : L'indicateur Maternelle comprend les maternelles publiques ainsi que les maternelles privées.

B Élémentaire

Avec 1 école(s) élémentaire(s) à **15 minutes à pied, cette adresse fait partie des 40% les mieux** dotées en écoles élémentaires comparée aux autres adresses en milieu extra-urbain

Source : Annuaire de l'éducation - Ministère de l'éducation

Nota : L'indicateur Élémentaire comprend les écoles élémentaires publiques ainsi que les écoles élémentaires privées.

A Lycée général

Avec 1 lycée(s) à **5 minutes en voiture, cette adresse fait partie des 20% les mieux** dotées en lycées comparée aux autres adresses en milieu extra-urbain

Source : Annuaire de l'éducation - Ministère de l'éducation

Nota : L'indicateur Lycée comprend les lycées publics ainsi que les lycées privés.

B Université

Avec 10 université(s) à **10 minutes en voiture, cette adresse fait partie des 40% les mieux** dotées en universités comparée aux autres adresses en milieu extra-urbain

Source : ONISEP

Nota : L'indicateur Université comprend les universités publiques ainsi que les universités privées.

B Shopping

Avec 24 commerce(s) de shopping à **15 minutes à pied, cette adresse fait partie des 40% les mieux** dotées en commerces de shopping comparée aux autres adresses en milieu extra-urbain

Source : SIRENE - Greffes des tribunaux + Registre des commerces et des sociétés

Nota : L'indicateur Shopping comprend les commerces de types grands magasins, boutique de prêt à porter, chaussures, maroquinerie, parfumerie et beauté, horloger, bijouterie, optique, librairie, instrument de musique, jouets, fleuriste, plantes et animalerie, audio et vidéo, éventaires sur les marchés hors alimentaire.

B Commerce utilitaire

Avec 7 commerce(s) utilitaire(s) à **15 minutes à pied, cette adresse fait partie des 40% les mieux** dotées en commerces utilitaires comparée aux autres adresses en milieu extra-urbain

Source : SIRENE - Greffes des tribunaux + Registre des commerces et des sociétés

Nota : L'indicateur Commerce utilitaire comprend les commerces de types banque, tabac, presse, cordonnier, pressing.

B Services pour le véhicule

Avec 3 établissement(s) de services pour le véhicule à **15 minutes à pied, cette adresse fait partie des 40% les mieux** fournies en établissements de services pour le véhicule comparée aux autres adresses en milieu extra-urbain

Source : SIRENE - Greffes des tribunaux + Registre des commerces et des sociétés

Nota : L'indicateur Services pour le véhicule comprend les établissements services pour le véhicule de type entretien, réparation et vente de pièces auto ou moto et station essence.

A Bibliothèque

Avec 1 bibliothèque(s) à **10 minutes à pied, cette adresse fait partie des 20% les mieux** pourvues en bibliothèques comparée aux autres adresses en milieu extra-urbain

Source : Open Street Map

A Théâtre & opéra

Avec 1 théâtre(s) et opéra(s) à **10 minutes à pied, cette adresse fait**

A Lycée professionnel

Avec 1 lycée(s) professionnel(s) à **20 minutes à pied, cette adresse fait partie des 20% les mieux** dotées en lycées professionnels, comparée aux autres adresses en milieu extra-urbain

Source : Annuaire de l'éducation - Ministère de l'éducation

Nota : L'indicateur Lycée professionnel comprend les lycées professionnels publics ainsi que les lycées professionnels privés.

A École supérieure

Avec 1 école(s) supérieure(s) à **10 minutes à pied, cette adresse fait partie des 20% les mieux** dotées en écoles supérieures comparée aux autres adresses en milieu extra-urbain

Source : ONISEP

Nota : L'indicateur École supérieure comprend les écoles supérieures publiques ainsi que les écoles supérieures privées.

Accès aux commerces

B Alimentation générale

Avec 6 commerce(s) d'alimentation générale à **15 minutes à pied, cette adresse fait partie des 40% les mieux** dotées en commerces d'alimentation générale comparée aux autres adresses en milieu extra-urbain

Source : SIRENE - Greffes des tribunaux + Registre des commerces et des sociétés

Nota : L'indicateur Alimentation générale comprend les commerces de types supermarché, hypermarché, supérette, commerce de produit surgelés et magasin multi-commerce.

B Services pour le logement

Avec 4 établissement(s) de services pour le logement à **15 minutes à pied, cette adresse fait partie des 40% les mieux** fournies en établissements de services pour le logement comparée aux autres adresses en milieu extra-urbain

Source : SIRENE - Greffes des tribunaux + Registre des commerces et des sociétés

Nota : L'indicateur Services pour le logement comprend les établissements services pour le logement de type quincaillerie, peinture et verre, revêtement de sols et revêtement de murs, magasin de meubles, d'électroménagers ou d'ordinateurs et autres équipements du foyer.

Accès aux loisirs et tourisme

A Musée

Avec 3 musée(s) à **5 minutes en voiture, cette adresse fait partie des 20% les mieux** pourvues en musées comparée aux autres adresses en milieu extra-urbain

Source : Open Street Map

partie des 20% les mieux pourvues en theatre et opera comparee aux autres adresses en milieu extra-urbain

Source : Open Street Map

A Parc et jardin

Avec 1 parc(s) et jardin(s) à **10 minutes à pied, cette adresse fait partie des 20% les mieux** pourvues en parcs et jardins comparée aux autres adresses en milieu extra-urbain

Source : Open Street Map

B Restaurant

Avec 1 restaurant(s) à **5 minutes à pied, cette adresse fait partie des 40% les mieux** fournies en restaurants comparée aux autres adresses en milieu extra-urbain

Source : SIRENE - Greffes des tribunaux + Registre des commerces et des sociétés

Nota : L'indicateur Restaurant comprend les restaurants de type traditionnel, ainsi que les établissements de restauration rapide.

B Sport individuel

Avec 1 infrastructure(s) de sport individuel à **10 minutes à pied, cette adresse fait partie des 40% les mieux** dotées en infrastructures de sport individuel comparée aux autres adresses en milieu extra-urbain

Source : IGN - Institut national de l'information géographique et forestière + Open Street Map

Nota : L'indicateur Sport individuel comprend les infrastructures et établissements de type courts de tennis, salles de sports de combat, salle de fitness, salle d'échec, équipement équestre, bassin de natation, piste de ski, parcours de golf, site d'escalade, site de pêche, site de plongée, skate park, circuit de sport mécanique et encore d'autres types d'infrastructures et établissements de sport individuel.

Services publics & Santé**A Commissariat**

Avec 1 commissariat(s) à **5 minutes en voiture, cette adresse fait partie des 20% les mieux** couvertes par les commissariats comparée aux autres adresses en milieu extra-urbain

Source : Ministère de l'intérieur

A Hôpital

Avec 1 hôpital(-aux) à **5 minutes en voiture, cette adresse fait partie des 20% les mieux** couvertes par les hôpitaux comparée aux autres adresses en milieu extra-urbain

Source : IGN - Institut national de l'information géographique et forestière + FINESS - Ministère des solidarités et de la santé

Nota : L'indicateur Hôpital comprend les hôpitaux de type Centre Hospitalier Régional qui sont les hôpitaux offrant les plus larges possibilités d'interventions et de soins de santé et disposent majoritairement d'un service d'urgences.

A Pharmacie

Avec 1 pharmacie(s) à **10 minutes à pied, cette adresse fait partie des 20% les mieux** pourvues en pharmacies comparée aux autres adresses en milieu extra-urbain

Source : FINESS - Ministère des solidarités et de la santé

A Discothèque

Avec 1 discothèque(s) à **10 minutes à pied, cette adresse fait partie des 20% les mieux** pourvues en discothèques comparée aux autres adresses en milieu extra-urbain

Source : Open Street Map

A Cinéma

Avec 1 cinéma(s) à **20 minutes à pied, cette adresse fait partie des 20% les mieux** pourvues en cinémas comparée aux autres adresses en milieu extra-urbain

Source : Open Street Map

B Bar et café

Avec 1 bar(s) et café(s) à **5 minutes à pied, cette adresse fait partie des 40% les mieux** pourvues en bars et cafés comparée aux autres adresses en milieu extra-urbain

Source : Open Street Map

A Hôtel

Avec 4 hôtel(s) à **15 minutes à pied, cette adresse fait partie des 20% les mieux** fournies en hôtels comparée aux autres adresses en milieu extra-urbain

Source : SIRENE - Greffes des tribunaux + Registre des commerces et des sociétés

A Autres hébergements

Avec 1 hébergement(s) touristique(s) à **15 minutes à pied, cette adresse fait partie des 20% les mieux** fournies en hébergements touristiques comparée aux autres adresses en milieu extra-urbain

Source : SIRENE - Greffes des tribunaux + Registre des commerces et des sociétés

Nota : L'indicateur Autres hébergements comprend les hébergements touristiques de type hébergements touristiques de courtes durées autres que des hôtels et les terrains de camping et parcs pour caravanes.

B Gendarmerie

Avec 1 gendarmerie(s) à **15 minutes en voiture, cette adresse fait partie des 40% les mieux** couvertes par les gendarmeries comparée aux autres adresses en milieu extra-urbain

Source : Ministère de l'intérieur

B Pompiers

Avec 1 caserne(s) de pompiers à **10 minutes en voiture, cette adresse fait partie des 40% les mieux** couvertes par les casernes de pompiers comparée aux autres adresses en milieu extra-urbain

Source : Pompierama.com

A Laboratoire médical

Avec 1 laboratoire(s) médical(-aux) à **10 minutes à pied, cette adresse fait partie des 20% les mieux** dotées en laboratoires médicaux comparée aux autres adresses en milieu extra-urbain

Source : SIRENE - Greffes des tribunaux + Registre des commerces et des sociétés

Nota : L'indicateur Laboratoire médical comprend les laboratoires de type laboratoire d'analyses médicales ainsi que les cabinets de radiodiagnostic et de radiothérapie.

B Services aux personnes âgées

Avec **1** établissement(s) de services aux personnes âgées à **15 minutes à pied, cette adresse fait partie des 40% les mieux** dotées en établissements de services aux personnes âgées comparée aux autres adresses en milieu extra-urbain

Source : SIRENE - Greffes des tribunaux + Registre des commerces et des sociétés

Nota : L'indicateur Services aux personnes âgées comprend les établissements services aux personnes âgées de type hébergement médicalisé, aide à domicile et accueil sans hébergement d'adultes handicapés ou de personnes âgées.

A Déchets ménagers

Avec **5** conteneur(s) de déchets ménagers à **15 minutes à pied, cette adresse fait partie des 20% les mieux** équipées en conteneurs de déchets ménagers comparée aux autres adresses en milieu extra-urbain

Source : Open Street Map

Nota : L'indicateur Déchets ménagers comprend les conteneurs de déchets ménagers publics et pouvant être des conteneurs en tant que tel mais également des corbeilles de déchets publiques.

B Poste

Avec **1** établissement(s) de poste à **20 minutes à pied, cette adresse fait partie des 40% les mieux** couvertes en établissements de poste comparée aux autres adresses en milieu extra-urbain

Source : SIRENE - Greffes des tribunaux + Registre des commerces et des sociétés

B Taux de chômage

Avec **cette adresse fait partie des 40% les mieux** comparée aux autres adresses en milieu extra-urbain

Source : INSEE - Activité des résidents

Nota : L'indicateur Taux de chômage vous informe sur le taux de chômage parmi les résidents du quartier à l'âge actif c'est à dire hors retraités et étudiants.

A Offres d'emploi technicien et agent de maîtrise

Avec **6** offre(s) d'emploi technicien et agent de maîtrise à **5 minutes à pied, cette adresse fait partie des 20% les mieux** actives en offres d'emploi technicien et agent de maîtrise comparée aux autres adresses en milieu extra-urbain

Source : Pole Emploi - LaBonneBoite

Nota : L'indicateur Offres d'emploi technicien & agent de maîtrise comprend les entreprises sélectionnées pour leur fort taux de recrutement, ainsi que l'information sur leur secteur d'activité et le nombre d'offres de recrutement en cours.

B Offres d'emploi employé

Avec **1** offre(s) d'emploi du statut employé à **5 minutes à pied, cette adresse fait partie des 40% les mieux** actives en offres d'emploi du statut employé comparée aux autres adresses en milieu extra-urbain

Source : Pole Emploi - LaBonneBoite

Nota : L'indicateur Offres d'emploi employé comprend les entreprises sélectionnées pour leur fort taux de recrutement, ainsi que l'information sur leur secteur d'activité et le nombre d'offres de recrutement en cours.

A Médecin spécialiste

Avec **1** médecin(s) spécialiste(s) à **10 minutes à pied, cette adresse fait partie des 20% les mieux** fournies en médecins spécialistes comparée aux autres adresses en milieu extra-urbain

Source : Ministère des solidarités et de la santé

Nota : L'indicateur Médecin spécialiste comprend les spécialités de type cardiologue, chirurgie orale, chirurgie plastique, gynéco-obstétricien, hématologie, oncologie, ORL, maladie infectieuse, psychiatre, dentiste, sage-femme, podologue ou encore kinésithérapeute.

B Médecin généraliste

Avec **2** médecin(s) généraliste(s) à **15 minutes à pied, cette adresse fait partie des 40% les mieux** fournies en médecins généralistes comparée aux autres adresses en milieu extra-urbain

Source : Ministère des solidarités et de la santé

B Recyclage

Avec **2** point(s) d'apport volontaire de recyclage à **15 minutes à pied, cette adresse fait partie des 40% les mieux** équipées en point d'apport volontaire de recyclage comparée aux autres adresses en milieu extra-urbain

Source : Open Street Map

Nota : L'indicateur Recyclage comprend les points d'apport volontaire de recyclage de type recyclage du verre, des plastiques et du papier.

Accès à l'emploi

A Tendance du chômage

Avec **cette adresse fait partie des 20% les mieux** comparée aux autres adresses en milieu extra-urbain

Source : INSEE - Activité des résidents

Nota : L'indicateur Tendance du chômage vous informe sur l'évolution du taux de chômage de ces dernières années parmi les résidents du quartier à l'âge actif c'est à dire hors retraités et étudiants.

A Offres d'emploi ouvrier

Avec **9** offre(s) d'emploi ouvrier à **5 minutes à pied, cette adresse fait partie des 20% les mieux** actives en offres d'emploi ouvrier comparée aux autres adresses en milieu extra-urbain

Source : Pole Emploi - LaBonneBoite

Nota : L'indicateur Offres d'emploi ouvrier comprend les entreprises sélectionnées pour leur fort taux de recrutement, ainsi que l'information sur leur secteur d'activité et le nombre d'offres de recrutement en cours.

B Offres d'emploi cadre

Avec **3** offre(s) d'emploi ingénieur et cadre à **5 minutes à pied, cette adresse fait partie des 40% les mieux** actives en offres d'emploi ingénieur et cadre comparée aux autres adresses en milieu extra-urbain

Source : Pole Emploi - LaBonneBoite

Nota : L'indicateur Offres d'emploi ingénieur & cadre comprend les entreprises sélectionnées pour leur fort taux de recrutement, ainsi que l'information sur leur secteur d'activité et le nombre d'offres de recrutement en cours.

Qualité de vie

A Nuisance olfactive

Cette adresse est exposée à un niveau de nuisance olfactive très faible.

Source cartographie : Modélisation et production de la carte et des scorings issus de la recherche et des travaux scientifiques des équipes CityScan.

Sources de données comprises dans le modèle : IGN routes, IGN BD Topo, PEB, SIRENE, Basia/Basol, ICPE, OSM, ministère des transports.

Méthodologie : Notre carte représente la nuisance olfactive globale perçue durant une journée ouvrée typique. Elle est issue d'un travail de modélisation numérique de la propagation de la molécule odorante à partir de sources géoréférencées potentiellement odorantes et reconnues comme telles par le biais d'études scientifiques et gouvernementales publiées. Ces sources représentent les réseaux routiers, ferroviaires, maritimes et aériens, mais aussi les élevages, les stations d'épuration, les décharges ainsi que des sources ponctuelles telles que les usines, les arrêts de transports (bus, feux rouges, intersections, péages autoroutiers), les zones et lieux commerciaux de type restauration et autres commerces de transformation ou d'étalage alimentaire, etc. La valeur de la carte est donc la nuisance cumulée de ces sources et incluant une forte valeur d'atténuation due à la volatilité de cette typologie de molécule.

Nota : Cette carte conçue par CityScan vous offre une précision à 10 mètres de résolution ce qui en fait la carte la plus précise jamais produite pour représenter le phénomène de nuisance olfactive sur la France entière et en tous points du territoire.

A Saturation véhicules

Cette adresse est située dans un quartier ayant une très faible densité de véhicules par rapport aux autres quartiers de la commune.

Sources de données : INSEE Logement.

Méthodologie : Les scorings de l'indicateur de Saturation de véhicules sont calculés par rapport à un écart à la moyenne de densité de véhicules observée dans la ville ou le département.

Nota : L'indicateur prend bien en compte les véhicules appartenant à la population résidente dans le quartier ou la ville et ne prend pas en compte les flux de véhicules visiteurs traversant ces lieux au cours d'une journée habituelle.

B Nuisance sonore

Cette adresse est exposée à un niveau de nuisance sonore faible (25-34 dB).

Source cartographie : Modélisation et production de la carte et des scorings issus de la recherche et des travaux scientifiques des équipes CityScan.

Sources de données comprises dans le modèle : IGN routes, IGN BD Topo, PEB, SIRENE, ICPE, OSM, ministères de l'éducation, des transports.

Méthodologie : Notre carte représente la nuisance sonore globale perçue durant une journée ouvrée typique. Elle est le fruit d'un travail de modélisation numérique de la propagation d'ondes acoustiques à partir de sources géoréférencées potentiellement bruyantes. Ces sources représentent les réseaux routiers, ferroviaires, maritimes et aériens, mais aussi les sources ponctuelles telles que les usines, les arrêts de transports (bus, feux rouges, intersections, péages autoroutiers), les zones et lieux commerciaux animés en extérieur, le bruit de foule, etc. La valeur décibel de la carte est donc la nuisance cumulée de ces sources, en dB(A).

Nota : Cette carte conçue par CityScan vous offre une précision à 10 mètres de résolution ce qui en fait la carte la plus précise jamais produite pour représenter le phénomène de nuisance sonore sur la France entière et en tous points du territoire.

A Saturation population

Cette adresse est située dans un quartier ayant une très faible densité de population résidente par rapport aux autres quartiers de la commune.

Sources de données : INSEE Population.

Méthodologie : Les scorings de l'indicateur de Saturation de population sont calculés par rapport à un écart à la moyenne de densité de population observée dans la ville ou le département.

Nota : L'indicateur prend bien en compte la population résidente dans le quartier ou la ville et ne prend pas en compte les flux de visiteurs traversant ces lieux au cours d'une journée habituelle.

A Radon

Cette adresse est située dans une commune à potentiel radon de catégorie 1. Elle se situe sur des formations géologiques et dont les bâtiments présentent des teneurs en uranium faibles.

Sources : IRSN (Institut de Radioprotection et de Sécurité Nucléaire).

Nota : Le radon est un gaz radioactif qui se forme à partir de l'uranium contenu à l'état naturel dans certains types de roches et dont un seuil de concentration maximal fait l'objet de recommandations et d'actions de dépollution par l'OMS (Organisation Mondiale de la Santé).

B Pollution de l'air

Cette adresse est exposée à un niveau de pollution de l'air bas.

Source cartographie : Modélisation et production de la carte et des scorings issus de la recherche et des travaux scientifiques des équipes CityScan.

Sources de données comprises dans le modèle : Atmo France, Météo France, Copernicus (Agence Spatiale Européenne).

Méthodologie : Cet indicateur a été réalisé en utilisant des algorithmes de machine learning/apprentissage couplés à une atténuation des teneurs estimées en polluant en fonction de la proximité d'activités industrielles et du trafic routier environnant, principales sources productrices de pollution. Cette méthode se base sur des données issues de réseaux de référence comme Atmo France, de Météo France ou encore de Copernicus (Agence Spatiale Européenne) avec laquelle nous exploitons les données d'image satellite de surveillance et d'analyse de notre atmosphère.

Nota : L'indicateur pollution de l'air met en évidence les zones les plus susceptibles d'être pollués avec une précision à 10 mètres près ce qui en fait la carte la plus précise France entière en tous points du territoire. Il prend en compte la présence de 3 polluants faisant l'objet de seuils réglementés et dangereux pour la santé, à savoir le dioxyde d'azote (NO₂), les particules fines < 10 µm (PM₁₀) et l'ozone (O₃).

A Mobile 4G

Cette adresse est très bien couverte par la 4G parmi les 4 opérateurs mobile majeurs.

Sources : ARCEP (Autorité de Régulation des Communications Électroniques et des Postes).

Nota : Cette carte de couverture 4G a été réalisée par l'ARCEP à partir de simulations numériques pour chacun des 4 opérateurs majeurs, Orange, SFR, Bouygues et FREE. La retranscription en scorings par CityScan tient compte du nombre d'opérateurs ayant une bonne couverture pour les zones de chaque adresse évaluée.

Mise à jour de nos données

Nous accordons la plus haute importance à la fréquence de mise à jour de nos données qui est un des éléments majeurs dans la qualité des informations et scorings fournis.

Nous vous garantissons également une amélioration continue du traitement de ces données, de leur qualité de géoréférencement et de la mesure d'exhaustivité par rapport au réel. A ce titre, nos équipes data appartiennent de nombreuses sources pour un même indicateur lorsque ce traitement s'avère utile.

De la même manière nous améliorons en continu les techniques de modélisation de nos indicateurs qui sont tous en l'état au niveau le plus avancé de la connaissance scientifique actuelle.

Support

Pour plus d'explications nous restons à votre entière disposition en nous contactant sur support@cityscan.fr

Qualité numérique

A Internet haut débit

Cette adresse est en mesure de recevoir un haut débit internet au maximum du débit théorique.

Source cartographie : Modélisation et production de la carte et des scorings issus de la recherche et des travaux scientifiques des équipes CityScan.

Sources de données comprises dans le modèle : OSM (NRA, Nœuds de Raccordement Abonnés).

Méthodologie : Cette carte est issue d'une modélisation de l'atténuation des débits Internet théoriques en calculant les distances depuis les nœuds de raccordements (NRA) jusqu'aux bâtiments et sur la base des référentiels du haut débit pour les technologies xDSL (ADSL, VDSL,...).

Nota : Le modèle ne prend pas en compte la distance réelle du chemin de réseau de câbles mais une distance en ligne directe du NRA jusqu'au bâtiment. En outre, la potentielle saturation d'abonnés situés à proximité du 1er NRA pourrait dans certains cas amener un bâtiment à se trouver raccordé à un NRA plus éloigné et ne sera pas pris en compte dans notre modèle.

B Fibre

Cette adresse est liée à une parcelle où la fibre est en cours de déploiement.

Sources : ARCEP (Autorité de Régulation des Communications Électroniques et des Postes)

A Mobile 3G

Cette adresse est très bien couverte par la 3G parmi les 4 opérateurs mobile majeurs.

Sources : ARCEP (Autorité de Régulation des Communications Électroniques et des Postes).

Nota : Cette carte de couverture 3G a été réalisée par les équipes CityScan à partir des cartes de l'ARCEP issues de simulations numériques pour chacun des 4 opérateurs majeurs, Orange, SFR, Bouygues et FREE. La retranscription en scorings par CityScan tient compte du nombre d'opérateurs ayant une bonne couverture pour les zones de chaque adresse évaluée.

La validation de nos travaux auprès d'institut de recherche reconnus nous permet de vous garantir la meilleure restitution possible d'un phénomène physique telle qu'une nuisance ou un risque ainsi que la meilleure déduction de comportements dans un éco-système donné, tel que le marché immobilier et les prix de vente et de location.

Ainsi nos fréquences de mise à jour d'une donnée source va dépendre de la fréquence de mise à jour du producteur lui-même et de l'analyse que nous effectuons pour apprécier les changements dans cette donnée. Cette approche par la mesure d'amélioration de la qualité continue nous amène en moyenne à mettre à jour une donnée plusieurs fois au cours d'une année. Pour plus de précisions à ce sujet nous restons bien entendu à votre entière disposition.